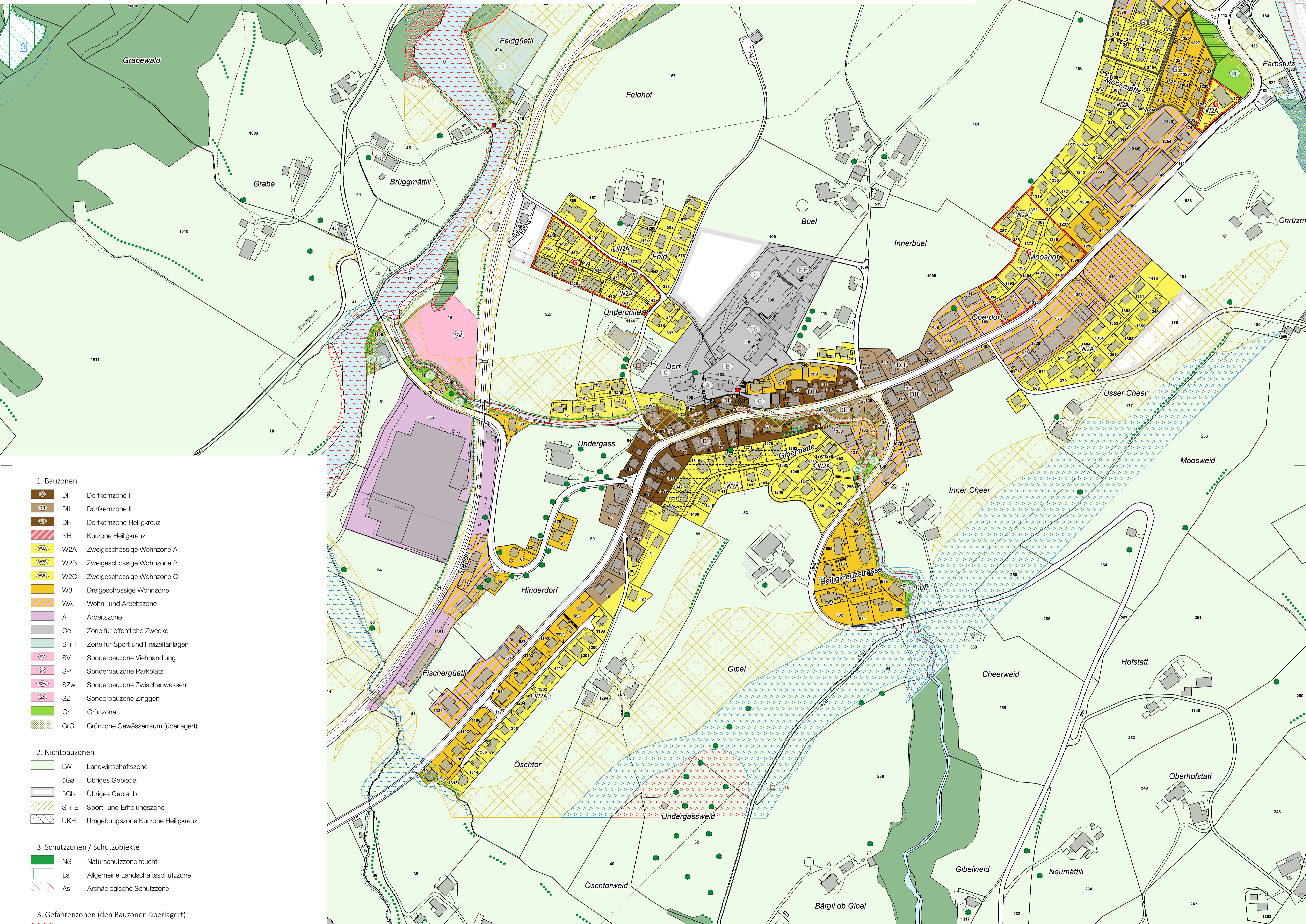
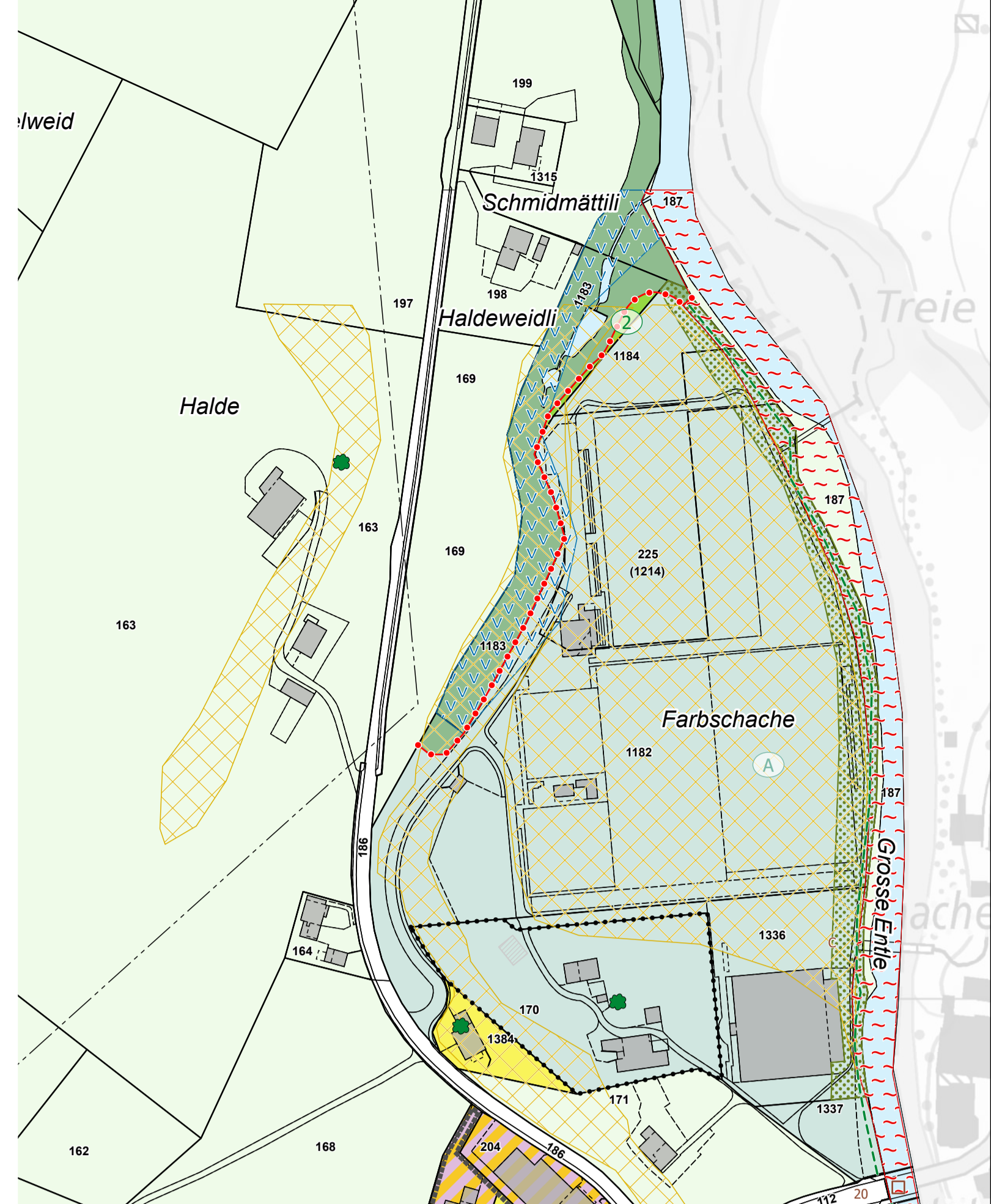
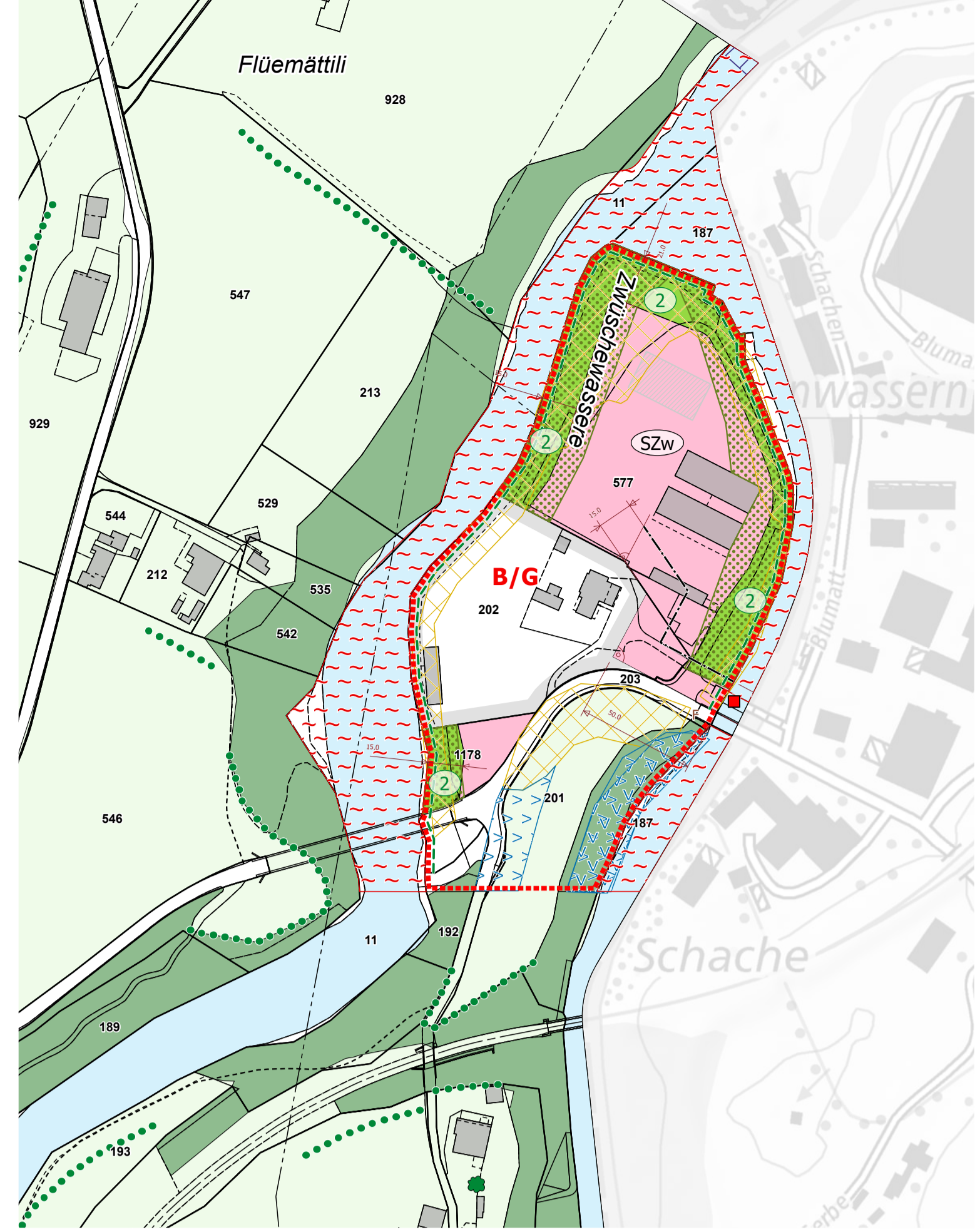
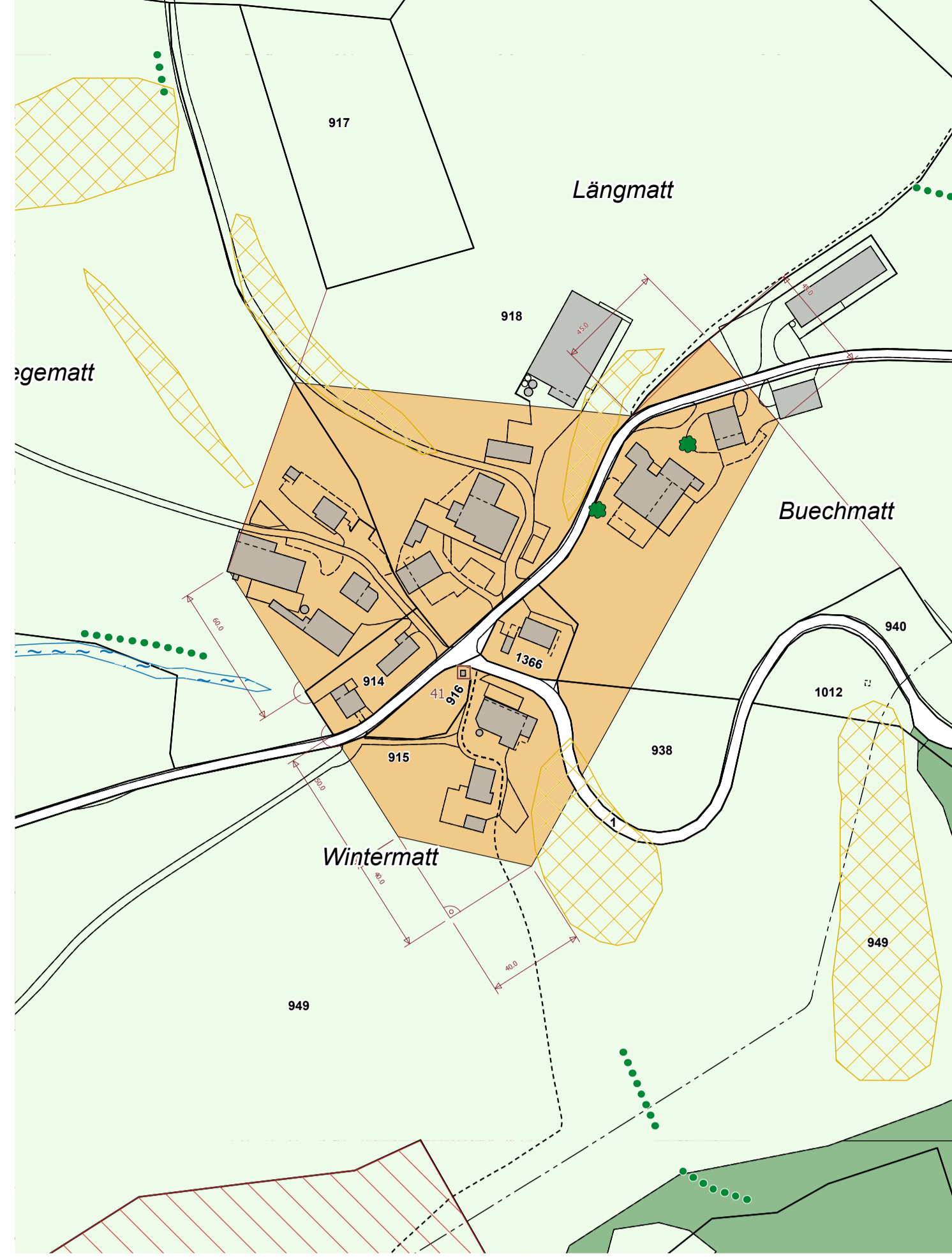


Gemeinde Hasle
ZONENPLAN SIEDLUNG

Änderung	Beschluss Gemeinde	Genehmigung Regierungsrat
Gesamtrevision	28.11.2008	09.06.2009 mit RRE Nr. 708
Zonenplan Zinggen	13.05.2011	06.09.2011 mit RRE Nr. 963
Zonenplanänderung Bahnhof	13.05.2011	06.09.2011 mit RRE Nr. 963
Teilrevision 2017-2019	17.05.2019	25.08.2020 mit RRE Nr. 952
Teilrevision Biberenhöl	17.05.2019	25.08.2020 mit RRE Nr. 952
Teilrevision Deponie Bittberg	22.11.2024	28.11.2025 mit RRE Nr. 1357



- 1. Bauzonen**
- DI Dorfkernzone I
 - DI II Dorfkernzone II
 - DH Dorfkernzone Heiligkreuz
 - KH Kurzone Heiligkreuz
 - W2A Zweigeschossige Wohnzone A
 - W2B Zweigeschossige Wohnzone B
 - W2C Zweigeschossige Wohnzone C
 - W3 Dreigeschossige Wohnzone
 - WA Wohn- und Arbeitszone
 - A Arbeitszone
 - Oe Zone für öffentliche Zwecke
 - S + F Zone für Sport und Freizeitanlagen
 - SV Sonderbauzone Viehhandlung
 - SP Sonderbauzone Parkplatz
 - SZw Sonderbauzone Zwischenwassern
 - SZ Sonderbauzone Zinggen
 - Gr Grünzone
 - GRG Grünzone Gewässerraum (überlagert)
- 2. Nichtbauzonen**
- LW Landwirtschaftszone
 - üGa Übriges Gebiet a
 - üGb Übriges Gebiet b
 - S + E Sport- und Erholungszone
 - UKH Umgebungszone Kurzone Heiligkreuz
- 3. Schutzzonen / Schutzobjekte**
- NS Naturschutzzone feucht
 - LS Allgemeine Landschaftsschutzzone
 - As Archäologische Schutzzone
- 3. Gefahrenzonen (den Bauzonen überlagert)**
- Gefahrenzone A1
 - Gefahrenzone A2
 - Gefahrenzone A3
 - Gefahrenzone B1
 - Gefahrenzone B2
 - Gefahrenzone B3
 - Gefahrenzone B4
- 4. Weitere Festlegungen**
- Statische Waldgrenze (Regelung in speziellem Plan)
 - Bachuferbepflanzung (Naturobjekt)
 - Markanter Einzelbaum / Baumgruppe (Naturobjekt)
 - Trennbepflanzung (Naturobjekt)
 - Fichtenhecke (Naturobjekt)
 - Kulturobjekt von lokaler Bedeutung
 - Gestaltungsplanpflicht
 - Bebauungsplanpflicht
 - Verdichtete Bauweise zulässig
 - Personenverkehrsintensive Betriebe zulässig
 - Höhenbeschränkung: Firsthöhe max. 10.00 m
 - Baulinie
- 5. Informierende Elemente**
- Grundwasserschutzzone (S1-S3)
 - Grundwasserschutzzone provisorisch (S)
 - Wald
 - Gewässer
 - Gehölz
 - Hecke, Ufergehölz, naturnaher Waldrand
 - Gebiet mit geringer Gefährdung Prozessart: vgl. Gefahrenkarte
 - Kulturdenkmal gem. kant. Denkmalverzeichnis
 - Enteignungsrecht
 - Gestaltungsplan bestehend

