

Kanton Luzern

Gemeinde Hasle

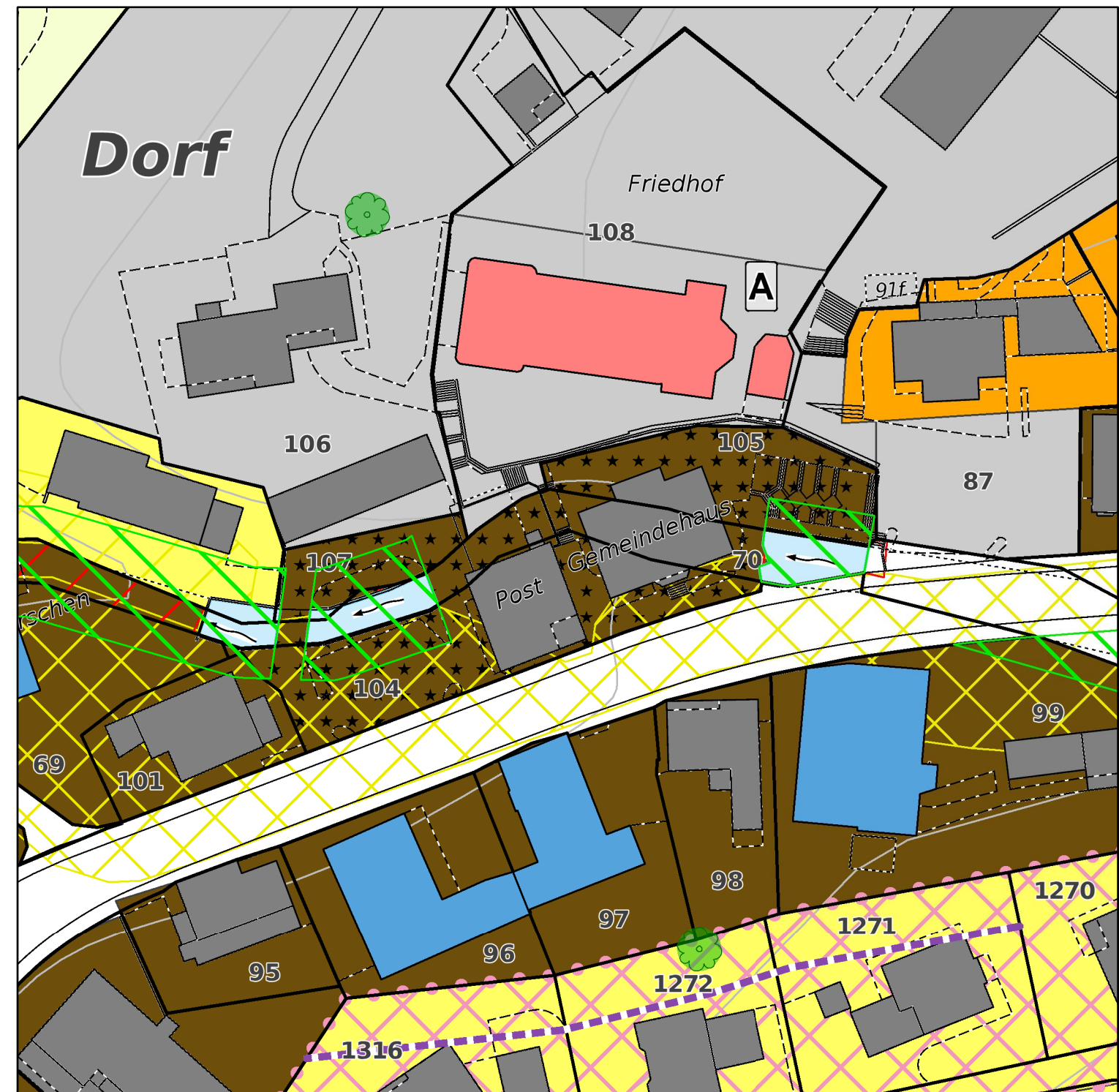
Dorf 15
6166 Hasle

Telefon 041 482 60 60
Telefax 041 482 60 61
info@hasle-lu.ch

GEMEINDE
HASLE

Änderung im Zonenplan "Dorf"

Exemplar zur öffentlichen Auflage



Zonenplanänderung

*** Umzonung von 1'957 m² von der Zone für öffentliche Zwecke (Oe) in die Dorfkernzone (DI) (Art. 8 BZR)

Grüne Gabel GrG Grünzone Gewässerraum überlagert (GrG) gem. Stellungnahme rawi vom 24.1.19 (Art. 21a BZR)

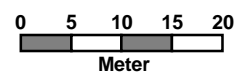
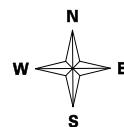
Informationsinhalt Zonenplan

- | | |
|-----------------------------|---|
| Dorfkernzone I | Kulturobjekt schützenswert (gem. BILU) |
| Dreigeschossige Wohnzone | Kulturobjekt erhaltenswert (gem. BILU) |
| Zweigeschossige Wohnzone A | Gebiet mit starker Gefährdung (Gefahrenzone A1) |
| Zone für öffentliche Zwecke | Gebiet mit geringer Gefährdung |
| Übriges Gebiet A | Höhenbeschränkung: Firsthöhe gem. § 139.4 PBG (max. 10.0 m) |
| Landwirtschaftszone | Baulinie |
| Gewässer | Markanter Einzelbaum |

**BURKHALTER
DERUNGS** AG
RAUMENTWICKLUNG LANDSCHAFTSPLANUNG

Baselstrasse 21
6003 Luzern

Telefon 041 267 00 67
info@bdplan.ch



Stand	Datum	gez.	Druck-Datum	Format	Masstab
Letzte Änderung	28. Januar 2019	al			
Eingabe zur Vorprüfung	21. Juli 2017	al			
Öffentliche Auflage	11. März - 9. April 2019	al			
Botschaft Gemeindeabstimmung					
Eingabe zur Genehmigung			28. Januar 2019	A3	1 : 750